MAPA DO CELÓW PROJEKTOWYCH
Skala 1:500

Odcinek

Godło mapy: 6.186.23.18.1.1-4 ,2.1 ,3

Województwo: kujawsko-pomorskie
Powiat: inowrocławski
Jednostka ewidencyjna: 040704_2. Inowrocław
Obręb ewidencyjny: 0012 Jacewo
Działki nr 304/1 - 304/113

Mapa aktualna na dzień: 01.10.2020r
zakres opracowanej mapy.
Mapę sporządzono bez sprawdzania
obciążeń służebnościami gruntowymi.
W zakresie opracowanej mapy granice w kolorze:
różowym zostały wkreślone z digitalizacji mapy EGiB
zielonym zostały wkreślone według stanu prawnego
Ks. rob. 153/2020 ID: 6640.2187.2020
ukł. wsp. 2000 poł. 18. ukł. odniesienia: Kronsztadt 60

WYKONAWCA:
GEOJARPOL Geodezja - Kartografia
Jarosław Pawełczyk - upr. nr 8423
88-100 Inowrocław, ul. Owczarskiego 2
tel. +48 602 151728. e-mail: geojarpol@gmail.com

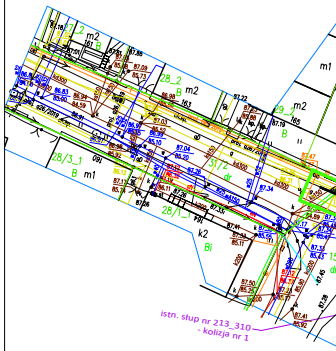
m2
28_2
B
m2
m1
m2
B
28/3_1
B
m1
28/1_1
k2
Bi
87.50
85.25
87.41
85.92
87.45
87.28
istn. słup nr 213_310
- kolizja nr 1

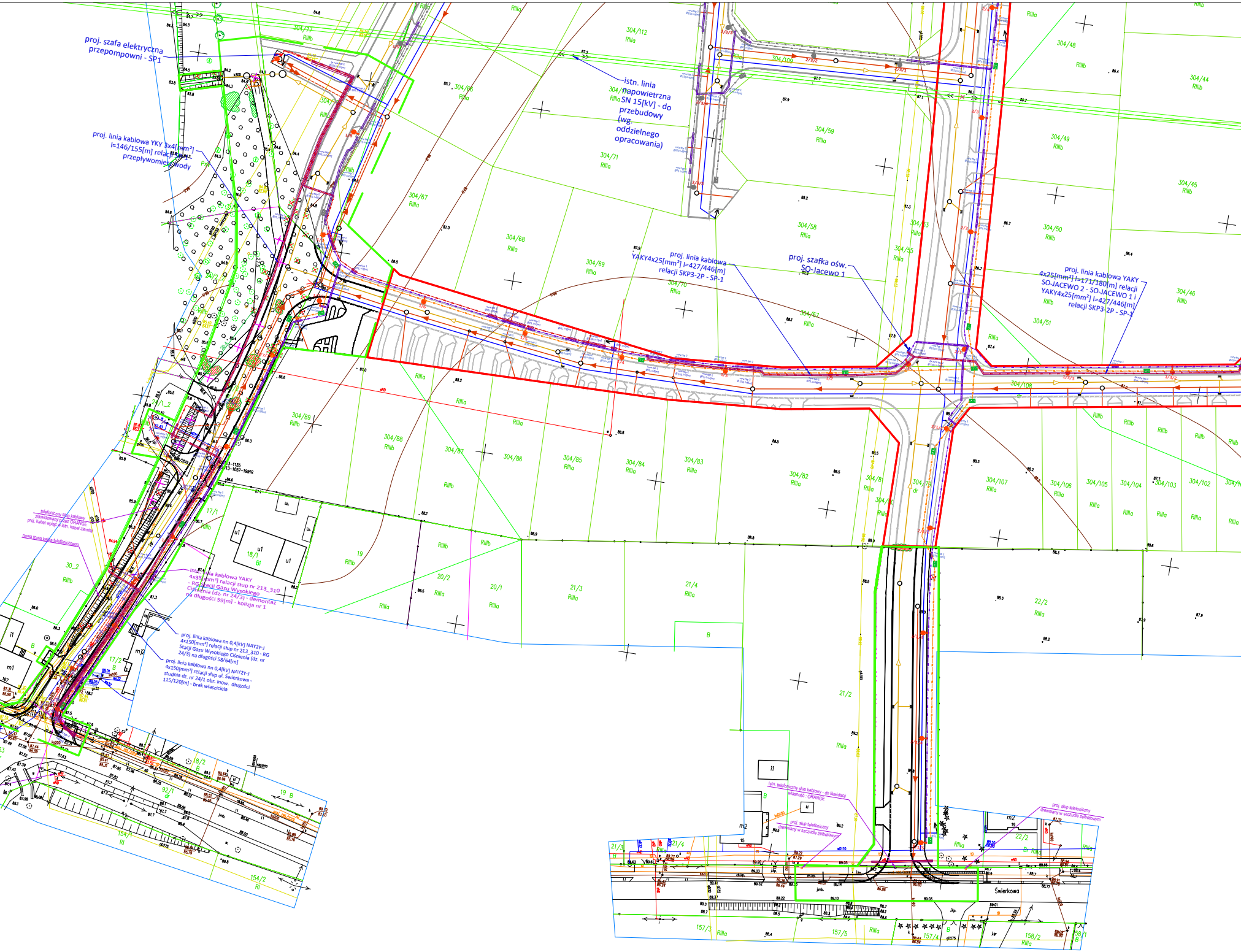
proj. szafa elektryczna przepompowni - SP1
proj. linia kablowa YKY 3x4[mm²] l=146/155[m] relacji SP-1 - przepływomierz wody
istn. linia napowietrzna SN 15[kV] - do przebudowy (wg. oddzielnego opracowania)
proj. linia kablowa YAKY4x25[mm²] l=427/446[m] relacji SKP3-2P - SP-1
proj. szafka ośw. SO-Jacewo 1
proj. linia kablowa YAKY 4x25[mm²] l=171/180[m] relacji SO-JACEWO 2 - SO-JACEWO 1 i YAKY4x25[mm²] l=427/446[m] relacji SKP3-2P - SP-1
istn. linia kablowa YAKY 4x35[mm²] relacji słup nr 213_310 - RG Stacji Gazu Wysokiego Ciśnienia (dz. nr 24/3) - demontaż na długości 59[m] - kolizja nr 1
proj. linia kablowa nn 0,4[kV] NAY2Y-J 4x150[mm²] relacji słup nr 213_310 - RG Stacji Gazu Wysokiego Ciśnienia (dz. nr 24/3) na długości 58/64[m]
proj. linia kablowa nn 0,4[kV] NAY2Y-J 4x150[mm²] relacji słup ul. Świerkowa - studnia dz. nr 24/1 obr. Inow. długości 115/120[m] - brak właściciela
telefoniczny słup kablowy zlikwidowany przez ORANGE
proj. kabel wpiąć w istn. kabel ziemny
nowa trasa kabla telefonicznego
istn. telefoniczny słup kablowy - do likwidacji własność : ORANGE
proj. słup telefoniczny drewniany w szczudle żelbetowym
proj. słup telefoniczny drewniany w szczudle żelbetowym
Świerkowa
304/77
304/112
304/48
304/44
304/66
304/71
304/59
304/49
304/109
304/67
304/68
304/69
304/70
304/58
304/53
304/55
304/57
304/50
304/45
304/46
304/51
304/108
304/89
304/88
304/87
304/86
304/85
304/84
304/83
304/82
304/81
304/107
304/106
304/105
304/104
304/103
304/102
17/1
18/1
19
20/2
20/1
21/3
21/4
21/2
22/2
30_2
17/2
18/2
92/1
154/1
154/2
157/3
157/5
157/4
158/2
RIIIa
RIIIb
PsV
Bi
B
u1
i1
m1
m2
dr
Ri

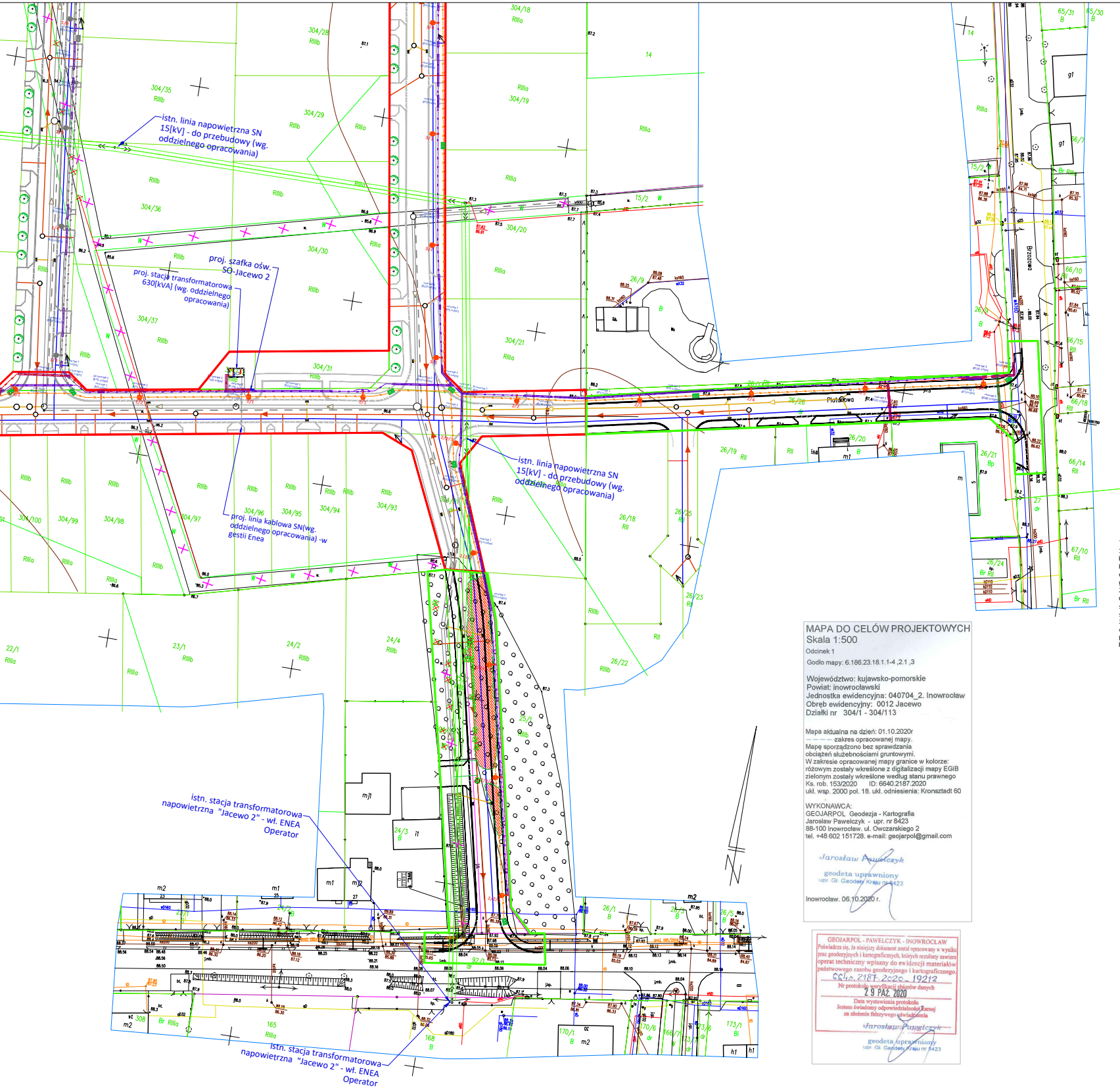
istn. linia napowietrzna SN 15[kV] - do przebudowy (wg. oddzielnego opracowania)
proj. szafka ośw. SO-Jacewo 2
proj. stacja transformatorowa 630[kVA] (wg. oddzielnego opracowania)
proj. linia kablowa SN(wg. oddzielnego opracowania) -w gestii Enea
istn. linia napowietrzna SN 15[kV] - do przebudowy (wg. oddzielnego opracowania)
Plutonowa
Brzozowa
istn. stacja transformatorowa napowietrzna "Jacewo 2" - wł. ENEA Operator
istn. stacja transformatorowa napowietrzna "Jacewo 2" - wł. ENEA Operator
304/28
304/35
304/29
304/36
304/30
304/37
304/31
304/18
304/19
304/20
304/21
304/96
304/95
304/94
304/93
304/97
304/100
304/99
304/98
26/9
26/19
26/20
26/26
26/18
26/25
26/23
26/22
26/21
26/24
22/1
23/1
24/2
24/4
24/3
25/1
14
15/2
65/31
65/30
66/7
66/10
66/15
66/18
66/14
67/10
168
165
170/1
173/1
RIIIb
RIIIa
RII
B

LEGENDA

🟩	Zakres inwestycji
🟥	Zakres inwestycji projektowany wg odrębnego opracowania - pozwolenie na budowę
	Proj. układ drogowy
	Proj. układ drogowy - odrębne opracowanie
	Proj. rura osłonowa kabli

LEGENDA:
(BR. TELETECHNICZNA)

—×—×—×—	Istniejący kabel telefoniczny ziemny do likwidacji
- - - - -	Projektowany kabel telefoniczny ziemny
	Projektowana rura ochronna
○	Projektowany telefoniczny słup drewniany w szczudle żelbetowym o wysokości 7m
○—>	Istniejący telefoniczny słup kablowy

LEGENDA:
(BR. ELEKTRYCZNA)

●	Proj. słup oświetleniowy o wysokości 8[m] z wysięgnikiem 1,5[m] i oprawą LED
	Proj. linia kablowa oświetleniowa
	Proj. szafka oświetleniowa
	Proj. szafa elektryczna przepompowni
	Proj. linia kablowa elektroenergetyczna nn 0,4[kV]
×	Element demontowany sieci elektroenergetycznej
●	Proj. słup oświetleniowy 8[m] z wysięgnikiem i oprawą LED wg projektu PHD - odrębne opracowanie
	Proj. linia kablowa oświetleniowa wg projektu PHD - odrębne opracowanie
	Proj. kanał technologiczny (kanalizacja kablowa)
🟩	Proj. studnia kanału technologicznego
	Proj. kanalizacja kablowa wg projektu PHD - odrębne opracowanie
	Proj. studnia kanału technologicznego wg projektu PHD - odrębne opracowanie

Typy rur:
1 - dwuścienne, karbowane rury do ochrony kabli posiadające karbowaną ściankę zewnętrzną i gładką ściankę wewnętrzną. Przeznaczone do stosowania tylko w wykopach otwartych, odporność na ściskanie L250, sztywność obwodowa 5 [kN/m²] Ø110[mm],
2 - grubościenna, gładka rura osłonowa przystosowana do układania pod drogami, jezdniami, przy przewiertach sterowanych Ø110[mm], odporność na ściskanie N750, sztywność obwodowa 14 [kN/m²]
3 - dzielone rury osłonowe do kabli, do ochrony istniejących kabli oraz do naprawy uszkodzonych kanalizacji kablowych, stosowane pod drogami, ulicami i torowiskami, sztywność obwodowa SN wg PN-EN ISO-9969:1977 – 10 [kN/m²]

MAPA DO CELÓW PROJEKTOWYCH
Skala 1:500
Odcinek 1
Godło mapy: 6.186.23.18.1.1-4 ,2.1 ,3

Województwo: kujawsko-pomorskie
Powiat: inowrocławski
Jednostka ewidencyjna: 040704_2. Inowrocław
Obręb ewidencyjny: 0012 Jacewo
Działki nr 304/1 - 304/113

Mapa aktualna na dzień: 01.10.2020r
– – – – zakres opracowanej mapy.
Mapę sporządzono bez sprawdzania obciążeń służebnościami gruntowymi.
W zakresie opracowanej mapy granice w kolorze:
różowym zostały wkreślone z digitalizacji mapy EGiB
zielonym zostały wkreślone według stanu prawnego
Ks. rob. 153/2020 ID: 6640.2187.2020
ukł. wsp. 2000 poł. 18. ukł. odniesienia: Kronsztadt 60

WYKONAWCA:
GEOJARPOL Geodezja - Kartografia
Jarosław Pawelczyk - upr. nr 8423
88-100 Inowrocław. ul. Owczarskiego 2
tel. +48 602 151728. e-mail: geojarpol@gmail.com

Jarosław Pawelczyk
geodeta uprawniony
upr. Gł. Geodety Kraju nr 8423

Inowrocław. 06.10.2020 r.

GEOJARPOL - PAWELCZYK - INOWROCŁAW
Poświadcza się, że niniejszy dokument został opracowany w wyniku prac geodezyjnych i kartograficznych, których rezultaty zawiera operat techniczny wpisany do ewidencji materiałów państwowego zasobu geodezyjnego i kartograficznego.
6640.2187.2020_19212
Nr protokołu weryfikacji zbiorów danych
29 PAŹ. 2020
Data wystawienia protokołu
Jestem świadomy odpowiedzialności karnej za złożenie fałszywego oświadczenia
Jarosław Pawelczyk
geodeta uprawniony
upr. Gł. Geodety Kraju nr 8423

LEGENDA:
(BR. SANITARNA)

—►—	Proj. sieć grawitacyjna kanalizacji sanitarnej wraz z odgałęzieniami
- -►- -	Proj. sieć tłoczna kanalizacji sanitarnej
—▷—	Proj. sieć kanalizacji deszczowej
═	Proj. rurociąg (skanalizowanie rowu) - wg odrębnego opracowania wg projektu ,,PHD"
═	Proj. rurociąg - skanalizowanie rowu
- - - -	Proj. drenaż
—	Proj. sieć wodociągowa
×	Rów do likwidacji

LEGENDA:
(DRZEWA)

○	Istn. drzewo
⊗	Istn. drzewo do wycinki
○	Nasadzenie zastępcze
🟩	Grupa drzew o obwodzie do 50cm/ krzewów
🟥	Grupa drzew o obwodzie do 50cm/ krzewów do wycinki w zakresie Gminy Inowrocław

INŻYNIERIA SANITARNA
pracownia projektowo-inwestycyjna

UL. RYNEK 25
86-200 CHEŁMNO
TEL./FAX (0-56) 686-00-55

TEMAT	**BUDOWA DRÓG GMINNYCH W RAMACH INWESTYCJI PN. ROZBUDOWA SIECI WODOCIĄGOWEJ I KANALIZACYJNEJ WRAZ INFRASTRUKTURĄ DROGOWĄ I TOWARZYSZĄCĄ W M. JACEWO**		
INWESTOR	**WÓJT GMINY INOWROCŁAW** **UL. KRÓLOWEJ JADWIGI 43, 88-100 INOWROCŁAW**		
RYSUNEK	**PLAN SYTUACYJNY**		
PROJEKTOWAŁ (Branża elektryczna)	mgr inż. Przemysław Proczek uprawnienia do projektowania bez ograniczeń w specjalności instalacyjnej w zakresie sieci, instalacji i urządzeń elektrycznych i elektroenergetycznych KUP/0179/POOE/04	26.01.2022	
SPRAWDZIŁ (Branża elektryczna)	inż. Arkadiusz Dewalt uprawnienia do projektowania bez ograniczeń w specjalności instalacyjnej w zakresie sieci, instalacji i urządzeń elektrycznych i elektroenergetycznych KUP/0083/PWOE/12	26.01.2022	
BRANŻA	ELEKTRYCZNA		1
I.2022R		SKALA 1:500	NR RYS.